



WALI KOTA SOLOK  
PROVINSI SUMATERA BARAT

KEPUTUSAN WALI KOTA SOLOK  
NOMOR : 100.3.3.3 - 563 - 2024

TENTANG


PENETAPAN OBJEK PEMANTAUAN ADIPURA TAHUN 2024 - 2025

WALI KOTA SOLOK,

- Menimbang : a. bahwa untuk mewujudkan Kota Solok yang bersih, hijau teduh, indah dan berkelanjutan, serta dalam rangka persiapan Kota Solok sebagai peraih Adipura, perlu ditetapkan objek pemantauan;
- b. bahwa berdasarkan pertimbangan sebagaimana dimaksud dalam huruf a, perlu menetapkan Keputusan Wali Kota tentang Penetapan Objek Pemantauan Adipura Tahun 2024 - 2025.
- Mengingat : 1. Undang-Undang Nomor 8 Tahun 1956 tentang Pembentukan Daerah Otonom Kecil dalam Lingkungan Daerah Propinsi Sumatera Tengah (Lembaran Negara Republik Indonesia Tahun 1956 Nomor 19);
2. Undang-Undang Nomor 18 Tahun 2008 tentang Pengelolaan Sampah (Lembaran Negara Republik Indonesia Tahun 2008 Nomor 69, Tambahan Lembaran Negara Republik Indonesia Nomor 4851);
3. Undang-Undang Nomor 32 Tahun 2009 Tentang Perlindungan dan Pengelolaan Lingkungan Hidup (Lembaran Negara Republik Indonesia Tahun 2009 Nomor 140, Tambahan Lembaran Negara Republik Indonesia Nomor

5059) sebagaimana telah diubah beberapa kali terakhir dengan Undang-Undang Nomor 6 Tahun 2023 tentang Penetapan Peraturan Pemerintah Pengganti Undang-Undang Nomor 2 Tahun 2022 tentang Cipta Kerja menjadi Undang-Undang (Lembaran Negara Republik Indonesia Tahun 2023 Nomor 41, Tambahan Lembaran Negara Republik Indonesia Nomor 6856);

4. Undang-Undang Nomor 23 Tahun 2014 tentang Pemerintahan Daerah (Lembaran Negara Republik Indonesia Tahun 2014 Nomor 244, Tambahan Lembaran Negara Republik Indonesia Nomor 5587) sebagaimana telah diubah beberapa kali, terakhir dengan Undang-Undang Nomor 6 Tahun 2024 tentang Penetapan Peraturan Pemerintah Pengganti Undang-Undang Nomor 2 Tahun 2022 tentang Cipta Kerja Menjadi Undang-Undang (Lembaran Negara Republik Indonesia Tahun 2024 Nomor 41, Tambahan Lembaran Negara Republik Indonesia Nomor 6856);
5. Peraturan Presiden Nomor 97 Tahun 2017 tentang Kebijakan dan Strategi Nasional Pengelolaan Sampah Rumah Tangga dan Sampah Sejenis Sampah Rumah Tangga (Lembaran Negara Republik Indonesia Tahun 2017 Nomor 223);
6. Peraturan Menteri Dalam Negeri Nomor 8 Tahun 1970 tentang Pelaksanaan Pemerintahan Kotamadya Solok dan Kotamadya Payakumbuh;
7. Peraturan Menteri Lingkungan Hidup dan Kehutanan Nomor 76 Tahun 2019 tentang Adipura (Lembaran Negara Republik Indonesia Tahun 2019 Nomor 1617).



Mempertimbangkan : Laporan Neraca Capaian Kinerja Pengelolaan Sampah dan Ruang Terbuka Hijau Kota Solok Tahun 2023 dan Tahun 2024 Periode 1.

MEMUTUSKAN:

Menetapkan :


KESATU

: Menetapkan Objek Pemantauan Adipura Tahun 2024-2025, sebagaimana tercantum dalam Lampiran yang merupakan bagian tidak terpisahkan dari Keputusan Wali Kota ini.

KEDUA

: Objek pemantauan Adipura sebagaimana dimaksud dalam Diktum Kesatu merupakan prasarana dan sarana perkotaan yang telah dimuat dalam data Kebijakan dan Strategi Pengelolaan Sampah Daerah, meliputi:

- a. Tempat Pengolahan Akhir (TPA);
- b. pasar;
- c. fasilitas pengolahan sampah yang dikelola oleh masyarakat (Bank Sampah, Rumah Kompos, Daur Ulang sampah organik dan anorganik lainnya);
- d. fasilitas pengolahan sampah yang dikelola oleh Pemerintah (Bank Sampah, Rumah Kompos, kegiatan daur ulang sampah organik dan anorganik lainnya);
- e. permukiman menengah dan sederhana;
- f. hutan kota;
- g. taman kota;
- h. saluran terbuka dan sungai;
- i. Rumah Sakit dan Puskesmas;
- j. lokasi Program Kampung Iklim (Proklim);
- k. jalan arteri dan kolektor;
- l. pertokoan;
- m. perkantoran;
- n. sekolah;
- o. terminal bus/angkot;

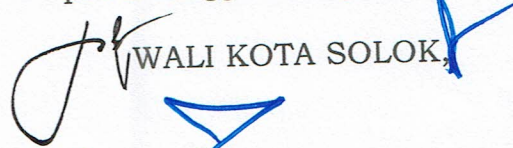



- p. objek wisata;
- q. tempat ibadah; dan
- r. lembaga pemasyarakatan.

KETIGA : Segala biaya yang timbul akibat ditetapkannya Keputusan Wali Kota ini dibebankan kepada Anggaran Pendapatan Belanja Daerah Kota Solok pada Dinas Lingkungan Hidup Kota Solok Tahun 2024.

KEEMPAT : Keputusan Wali Kota ini mulai berlaku pada tanggal ditetapkan.

Ditetapkan di Solok  
pada tanggal 5 September 2024

WALI KOTA SOLOK




ZUL ELFIAN UMAR




LAMPIRAN  
KEPUTUSAN WALI KOTA SOLOK  
NOMOR : 100.3.3.3 - 563 - 2024  
TENTANG : PENETAPAN OBJEK  
PEMANTAUAN ADIPURA  
TAHUN 2024 - 2025


NO	OBJEK PEMANTAUAN	NAMA	ALAMAT	TITIK KOORDINAT
1	Tempat Pengolahan Akhir (TPA)	a) UPTD TPA Regional Solok	Ampang Kualo Kel. Kampung Jawa	-0.7621308, 100.634931
2	Pasar	b) Pasar Raya Solok;	Jl. DR. Moh. Hatta, Kel. PPA, Kec. Tj. Harapan,	-0.7904543, 100.656218
		c) Pasar Pagi Abdurrahman Bin Auf	Jl. Natsir St. Pamuncak Simpang Rumbio, Kec. Lubuk Sikarah	-0.7964803, 100.6670482
3	Fasilitas pengolahan sampah yang dikelola oleh masyarakat	a) Bank Sampah Induk Hanasty	Tanah Garam, Kec. Lubuk Sikarah	-0.78596254, 100.631251
		b) Bank Unit Sampah Riva	Jl. Letnan Darlis, Nan Balimo Kec. Tanjung Harapan	-0,778966, 100,660093
		c) Bank Sampah Unit Sakura Logam	Jl. Letnan Jamhur, Aro IV Korong, Kec. Lubuk Sikarah,	-0.796339, 100.659039
		d) Bank Sampah Unit Byant	Jl. Imam Bonjol Tanah Garam, Lubuk Sikarah	-0.786636, 100.636327
		e) Bank Sampah Iskandar	Jl. Marahadin, Kp. Jawa, Kec. Tj. Harapan	-0.782823, 100.6512536
		f) Kelompok Tani Guguak Lanciang Kel. Simpang Rumbio	Jl. Pulai kel. Simpang Rumbio, Kec. Tanjung Lubuk Sikarah	-0.806092, 100.6718159
		g) Bank Sampah Solinda	Komplek Perumahan Solok Nan Indah Kel. Tanah Garam Kec. Lubuk Sikarah	-0.7956778, 100.628827
4	Fasilitas pengolahan sampah yang dikelola oleh Pemerintah	a) Rumah Kompos TPA BERDASI	Jl. Padang Ribu-ribu, Kampung Jawa, Kec. Tanjung Harapan	-0.763707, 100.636261
		b) Rumah Kompos Pasar Pagi Peduli Lingkungan	Jl. Natsir St. Pamuncak Simpang Rumbio, Kec. Lubuk Sikarah	-0.7958758, 100.666936



5	Permukiman menengah dan sederhana	a) Wisma Solok Nan Indah	Kelurahan Tanah Garam, Kec. Lubuk Sikarah	-0.795893, 100.628522
		b) Perumahan Tanjung Paku	Jl. Anggrek, Tanjung Paku, Kec. Tanjung Harapan	-0.781519, 100.662754
6	Hutan kota	Hutan Kota Taman Pramuka	Kampung Jawa, Kec. Tanjung Harapan	-0.772949, 100.643811
7	Taman kota	a) Taman Kota Syech Kukut	Jl. Syech Kukut No.34, Tj. Paku, Kec. Tj. Harapan	-0.7897730, 100.6548301
		b) Taman Kota Istiqlal Park	Jl. Proklamasi, VI Suku, Kec. Lubuk Sikarah	-0.7884406, 100.65236492
		c) Taman Bidadari	Jl. Padang Ribu-ribu Kp. Jawa, Kec. Tj. Harapan	-0.7647431, 100.63741194
		d) Taman Bidadari	Jl. Padang Ribu-ribu Kel. Kampung Jawa Kec. Tanjung Harapan	-0.7648671, 100.63741742
		e) Taman KEHATI	Jl. Marahhadin Kel. Kampung Jawa Kec. Tanjung Harapan	-0.773577, 100.645206
8	Perairan Terbuka dan Saluran terbuka	a) Salter KTK	Jembatan Masjid KTK, Kec. Lubuk Sikarah	-0.8033277, 100.6605293
		b) Salter Tanjung Paku	Tanjung Paku, Kec. Tanjung Harapan	-0.7830387, 100.6624936
		c) Sungai Batang Lembang	Jembatan Pasar Raya – Jembatan Batik Kec. Lubuk Sikarah	-0.8061103, 100.6532244
9	Rumah Sakit dan Puskesmas	a) RSUD M.Natsir	Jl. Nangka, Simpang Rumbio, Kec. Lubuk Sikarah	-0.8006742, 100.6688377
		b) RSIA Permata Bunda	Jl. By Pass Ktk, Kampai Tabu Karambia, Kec. Lubuk Sikarah	-0.802139, 100.6639433
		c) Puskesmas Tanah Garam	Jl. KH. Abdurrahman Hakim, Vi Suku, Kec. Lubuk Sikarah	-0.7874584, 100.64442577
		d) Puskesmas Nan Balimo	Jl. Batung Berair Nan Balimo, Kec. Tj. Harapan,	-0.7615600, 100.6565775
10	Lokasi PROKLIM	Kelompok Tani Wanita Serba Usaha RW 03 Kelurahan Tanah Garam	RW 03 Tanah Garam, Kec. Lubuk Sikarah	-0.774739, 100.621707



11	Jalan arteri dan kolektor	a) Jalan Lubuk Sikarah	Sinapa Piliang – IX Korong, Kec. Lubuk Sikarah	-0.7958553, 100.6535529
		b) Jalan Patimura	Tanjung Paku (Sawah ladang), Kec. Tanjung Harapan	-0.786530, 100.6662990
		c) Jalan Proklamasi	Jl. Proklamasi, VI Suku, Kec. Lubuk Sikarah,	-0.789674, 100.651742
		d) Jalan Syamsu Tulus (DPRD)	Jl. Syamsu Tulus Nan Balimo, Kec. Tanjung Harapan	-0.7636200, 100.6574307
		e) Jalan Ahmad Yani	Jl. Ahmad Yani, Kel. VI Suku, Kec. Lubuk Sikarah	-0.7885590, 100.64748018
12	Pertokoan	a) Pertokoan Bundo Kandung	Jl. DR. Moh Hatta Kec. Tanjung Harapan	-0.7899504, 100.6558243
		b) Pertokoan Solinda	Jl. KH. Ahmad Dahlan Kec. Tanjung Harapan	-0.7897058, 100.6573631
13	Perkantoran	a) DLH Kota Solok	Jl. Kapten Bahar Hamid Laing, Kec. Tanjung Harapan	-0.7564865, 100.6581125
		b) Kantor DPRD	Jl. Syamsu Tulus, Nan Balimo, Kec. Tj. Harapan	-0.7638139, 100.6582023
		c) Kantor Balaikota	Jl. Lubuk Sikarah No.89, IX Korong, Kec. Lubuk Sikarah	-0.7990249, 100.6527680
		d) Kantor Dinas Kesehatan	Jl. Syamsu Tulus, Nan Balimo, Kec. Tj. Harapan	-0.7638139, 100.6582023
14	Sekolah	a) SDN 10 VI Suku	Jl. Dr. Ak. Gani No.527, VI Suku, Kec. Lubuk Sikarah	-0.7796692, 100.6408456
		b) SDN 06 Tanah Garam	Jl. Syeh Zakaria Malin Marajo No.3 Kel. Tanah Garam, Kec. Lubuk Sikarah	-0.785508, 100.6304591
		c) SMPN 6 Kota Solok	Kelurahan Tanah Garam, Kec. Lubuk Sikarah	-0.793681, 100.6252904
		d) MAN Kota Solok	Simpang Rumbio, Kec. Lubuk Sikarah	-0.8013981, 100.6764501
		e) SDN 01 Tanah Garam	Kelurahan Tanah Garam, Kec. Lubuk Sikarah	-0.787093, 100.6363478
15	Terminal bus/angkot	a) Terminal Bareh Solok	Jl. Natsir St. Pamuncak Simpang Rumbio, Kec. Lubuk Sikarah	-0.7965041, 100.6679654



		b) Terminal angkot	Tj. Paku, Kec. Tj. Harapan	-0.78875708 100.6565579
16	Objek Wisata	a) Pulau belibis	Kp. Jawa, Kec. Tj. Harapan	-0.7710330, 100.6430677
		b) Sawah solok	Jl. DR. Hamka, Kel. KTK, Kec. Lubuk Sikarah	-0.804156, 100.650498
17	Tempat Ibadah	Masjid Agung Al-Muhsinin Solok	Jl. Datuk Perpatih Nan Sebatang, Kel. Aro IV Korong, Kec. Lubuk Sikarah	-0.7959605, 100.6631702
18	Lapas	Lapas Laing	Jl. KPT. Bahar Hamid, Laing, Kec. Tj. Harapan	-0.756563, 100.659593

WALI KOTA SOLOK,

ZUL ELFIAN UMAR